








TOUR DU MONT-BLANC

h min	Itinéraire / Wanderroute	Alt./Höhe	h min							Hébergement / Übernachtung
15 min	Trient	1279 m	10 min	x		x		x		Office du tourisme 079 273 15 11 - fax 027 722 99 05
	Le Peuty	1326 m			x					
2 h	Les Herbagères	2036 m	1 h 20 min							
30 min	Col de Balme	2204 m	20 min	x		x			x	20 pl. 0033 4 50 54 02 03 - 0033 4 50 54 00 58
1 h 20 min	Le Tour	1463 m	2 h 10 min	x	x	x		x	x	87 pl. 0033 4 50 54 04 16
20 min	Montrroc Le Planet	1354 m	15 min	x		x	x	x		
15 min	Tré-le-Champ	1417 m	20 min		x	x				38 pl. 0033 4 50 54 05 14
2 h 40 min	La Flégère	1875 m	4 h 10 min	x	x	x			x	100 pl. 0033 4 50 53 06 13
1 h 40 min	Plan-Praz	2000 m	1 h 50 min			x				
1 h	Col du Brévent	2368 m	40 min							
1 h 40 min	Bel Lachat	2151 m	2 h		x	x				28 pl. 0033 4 50 53 43 23
1 h	Merlet	1562 m	1 h 40 min	x		x				
1 h	Les Houches	1008 m	1 h 50 min	x	x	x	x	x	x	Office du tourisme 0033 4 50 55 50 62
2 h	Col de Voza	1653 m	1 h 20 min							
40 min	Bionnassay	1314 m	1 h		x	x				20 pl. 0033 4 50 93 45 23
2 h 45 min	Nivorin	1161 m	3 h		x					
20 min	Le Lay	1170 m	20 min		x	x				
1 h 15 min	Chalet du Nant-Barrant	1460 m	1 h	x		x				35 pl. 0033 4 50 47 03 57 - 0033 4 50 47 05 45
45 min	La Balme	1706 m	30 min			x				62 pl. 0033 4 50 47 03 54 - 0033 4 50 47 17 05
3 h 10 min	Col de la Croix du Bonhomme	2443 m	2 h 10 min		x	x				113 pl. 0033 4 79 07 05 28 - 0033 2 99 88 49 15
1 h 50 min	Les Chapieux	1554 m	2 h 40 min	x	x	x		x		65 pl. 0033 4 79 89 07 15 - 0033 4 79 41 04 87
1 h 20 min	Seloge	1809 m	50 min		x	x				
30 min	Chalets des Mottets	1870 m	30 min			x				
2 h 30 min	Col de la Seigne	2516 m	1 h 15 min							
1 h	Refuge Elisabetta	2258 m	1 h 30 min		x	x				72 pl. 0039 0165 844 080
3 h	Col de Chécroui	1956 m	3 h 30 min	x		x				28 pl. 0039 0165 809 399
2 h 30 min	Courmayeur	1224 m	3 h 30 min	x		x		x		Office du tourisme 0039 0165 842 370
4 h 30 min	Pas entre deux Sauts	2524 m	5 h							
2 h 30 min	Lavachey	1642 m	3 h 20 min	x		x		x		Auberge 21 pl. 0039 0165 869 721
1 h	Amuva	1769 m	50 min			x		x		14 pl. fax 0039 0165 844
2 h 45 min	Grand Col Ferret	2537 m	1 h 45 min							
1 h 50 min	Ferret	1705 m	3 h	x		x		x		Office du tourisme 027 783 27 17
40 min	La Fouly	1593 m	45 min	x		x		x		Office du tourisme 027 783 27 17
2 h 20 min	Praz de Fort	1151 m	2 h 30 min	x		x				Saleinaz 027 783 17 00
1 h 50 min	Champex-Lac	146 m	1 h	x		x		x		Office du tourisme 027 783 12 27 - fax 027 783 35 27
3 h 40 min	Bovine	1987 m	2 h 30 min		x					15 pl. 079 293 92 06
1 h 30 min	Col de la Forclaz	1526 m	1 h 40 min	x	x	x		x		Hôtel 027 722 26 88 - fax 027 723 18 07
30 min	Trient	1279 m	50 min	x		x		x		Office du tourisme 079 273 15 11 - fax 027 722 99 05

LEGENDE

	Hôtel / Hotel		Transports publics / öffentl. Verkehrsmittel
	Cabane, dortoir / Hütte, Massenlager		Office du tourisme / Verkehrsbüro
	Restauration / Restaurant		Remontées mécaniques / Seilbahnen
	Gare ferroviaire / Bahnhof		
	Randonnée / Wandern		Randonnée en montagne / Bergwandern

CARTES RECOMMANDEES / EMPFOHLENE WANDERKARTEN

Topoguide Tour du Mont-Blanc par la Fédération française de tourisme pédestre
ISBN 2-85699-974-3